

О предоставлении в аренду земельного участка площадью 1500 кв. м для ведения личного подсобного хозяйства на приусадебном участке, местоположение: Тульская область, муниципальный район Ясногорский, с.п. Ревякинское, с. Денисово, юго-восточнее земельного участка с кадастровым номером 71:23:060208:533, @81707

В соответствии со статьей 39.18 Земельного кодекса Российской Федерации министерство имущественных и земельных отношений Тульской области сообщает о предоставлении в аренду земельного участка площадью 1500 кв. м для ведения личного подсобного хозяйства на приусадебном участке, местоположение: Тульская область, муниципальный район Ясногорский, с.п. Ревякинское, с. Денисово, юго-восточнее земельного участка с кадастровым номером 71:23:060208:533, @81707.

Заявления о намерении участвовать в аукционе на право заключения договора аренды земельного участка можно подать на сайте министерства в разделе «Электронная приемная», направить на официальную почту министерства mizo@tularegion.ru, почтовым направлением или подать лично (по предварительной записи по тел. (4872) 24 53 92) по адресу: г. Тула, ул. Жаворонкова, дом 2, в течение тридцати дней со дня публикации.

В заявлении указываются:

- фамилия, имя и (при наличии) отчество, место жительства заявителя, реквизиты документа, удостоверяющего личность заявителя;
- дата и место публикации;
- кадастровый номер земельного участка, его площадь, местоположение;
- цель использования земельного участка;
- вид права, на котором заявитель желает приобрести земельный участок;
- почтовый адрес и (или) адрес электронной почты.





Заявление подписывается собственноручно с расшифровкой подписи (фамилия, инициалы) либо электронной подписью (с указанием ключа электронной подписи, ФИО владельца сертификата и срока действия сертификата ключа).

О предоставлении в аренду земельного участка площадью 1500 кв. м для ведения личного подсобного хозяйства на приусадебном участке, местоположение: Тульская область, муниципальный район Ясногорский, с.п. Ревякинское, с. Денисово, юго-восточнее земельного участка с кадастровым номером 71:23:060208:533, @81707



Масштаб 1:1 250

Условные обозначения:

- 71:23:060208 - Кадастровый номер территории
-  - Часть границы новообразованного земельного участка
- :ЗУ1 - Наименование новообразованного участка
-  - Характерная точка новообразованного земельного участка
- Н4 - Характерное наименование точки
-  - Проход, Проезд
-  - Граница ЗОУИТ
- 71:23:06,112 - Номер ЗОУИТ
- 71:23:06,08 - Номер ЗОУИТ

**Схема расположения земельного участка или земельных
участков на кадастровом плане территории**

| | | |
|--|---|------------|
| Условный номер земельного участка _____ <small>(указывается в случае, если предусматривается образование двух и более земельных участков)</small> | | |
| Площадь земельного участка _____ 1 500 м² <small>(указывается проектная площадь образуемого земельного участка, вычисленная с использованием технологических и программных средств, в том числе размещенных на официальном сайте федерального органа исполнительной власти, уполномоченного Правительством Российской Федерации на осуществление государственного кадастрового учета, государственной регистрации прав, ведение Единого государственного реестра недвижимости и предоставление сведений, содержащихся в Едином государственном реестре недвижимости, в информационно-телекоммуникационной сети "Интернет" (далее - официальный сайт), с округлением до 1 квадратного метра. Указанное значение площади земельного участка может быть уточнено при проведении кадастровых работ не более чем на десять процентов)</small> | | |
| Обозначение характерных точек границ | Координаты, мск71зона1, м <small>(указываются в случае подготовки схемы расположения земельного участка с использованием технологических и программных средств, в том числе размещенных на официальном сайте. Значения координат, полученные с использованием указанных технологических и программных средств, указываются с округлением до 0,01 метра)</small> | |
| | X | Y |
| 1 | 2 | 3 |
| н1 | 773 175,71 | 278 633,34 |
| н2 | 773 190,53 | 278 659,60 |
| н3 | 773 148,45 | 278 685,24 |
| н4 | 773 132,77 | 278 659,50 |
| н1 | 773 175,71 | 278 633,34 |